




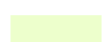

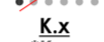


ROZVOJOVÁ PLOCHA VYMEZENÁ ÚZEMNÍM PLÁNEM

část území, kde dochází ke změně stávajícího využití

-  ZASTAVITELNÁ PLOCHA (plocha a označení)
Změna č. 3 provádí následující úpravy ve vymezení zastavitelných ploch.
-  ZASTAVITELNÁ PLOCHA - nově vymezená plocha
-  ZASTAVITELNÁ PLOCHA - nově vymezená / rušená hranice
-  *Z.x
ZASTAVITELNÁ PLOCHA - označení nově vymezené / dotčené / rušené plochy
-  PLOCHA ZMĚNY V KRAJINĚ (hranice a označení)
Změna č. 3 provádí následující úpravy ve vymezení ploch změn v krajině.
-  PLOCHA ZMĚNY V KRAJINĚ - nově vymezená plocha
-  PLOCHA ZMĚNY V KRAJINĚ - nově vymezená / rušená hranice
-  K.x
PLOCHA ZMĚNY V KRAJINĚ - označení nově vymezené / dotčené plochy

PLOCHA S PODMÍNKOU VYMEZENÁ ÚZEMNÍM PLÁNEM

plocha nebo koridor s podmínkou pro rozhodování o změnách v území

-  PLOCHA PODMÍNĚNÁ
ZPRACOVÁNÍM ÚZEMNÍ STUDIE (plocha a označení)







ZASTAVĚNÉ ÚZEMÍ VYMEZENÉ ÚZEMNÍM PLÁNEM

část území vymezená podle stavebního zákona § 58 odst. 1) a 2)

-  ZASTAVĚNÉ ÚZEMÍ (plocha)

OSTATNÍ INFORMATIVNÍ JEV



podkladová geografická data z ČÚZK a ostatní

-  HRANICE PARCELY KN ČR
-  HRANICE PARCELY KN ČR
Z MAP POZEMKOVÉ EVIDENCE
-  VNITŘNÍ KRESBA
-  OZNAČENÍ STAVEBNÍ PARCELY
-  OZNAČENÍ POZEMKOVÉ PARCELY
-  HRANICE DÍLČÍ LOKALITY ZMĚNY

ÚZEMNÍ PLÁN VELKÝ OSEK ZMĚNA Č. 3

POŘIZOVATEL : **OBECNÍ ÚŘAD VELKÝ OSEK**
V zastoupení **Ing. Martinem Tichým**,
létajícím pořizovatelem.

ZPRACOVATEL : **ING. ARCH. PAVEL KROLÁK**, URBANIST.EU
ŽÁZVORKOVA 1998, PRAHA 5, 155 00

STUPEŇ : NÁVRH	
VÝKRES : ZÁKLADNÍ ČLENĚNÍ ÚZEMÍ	ČÍSLO VÝK.: 1
AUTOŘI : ING. ARCH. PAVEL KROLÁK, ING. EVA ŘEZŇÍČKOVÁ, ING. MICHAL ŠATAVA	SEVER : 
MĚŘÍTKO : 1 : 10 000	DATUM : 05/ 2024
	
PARÉ :	

DOKUMENTACE JE CHRÁNĚNA DLE AUTORSKÉHO ZÁKONA